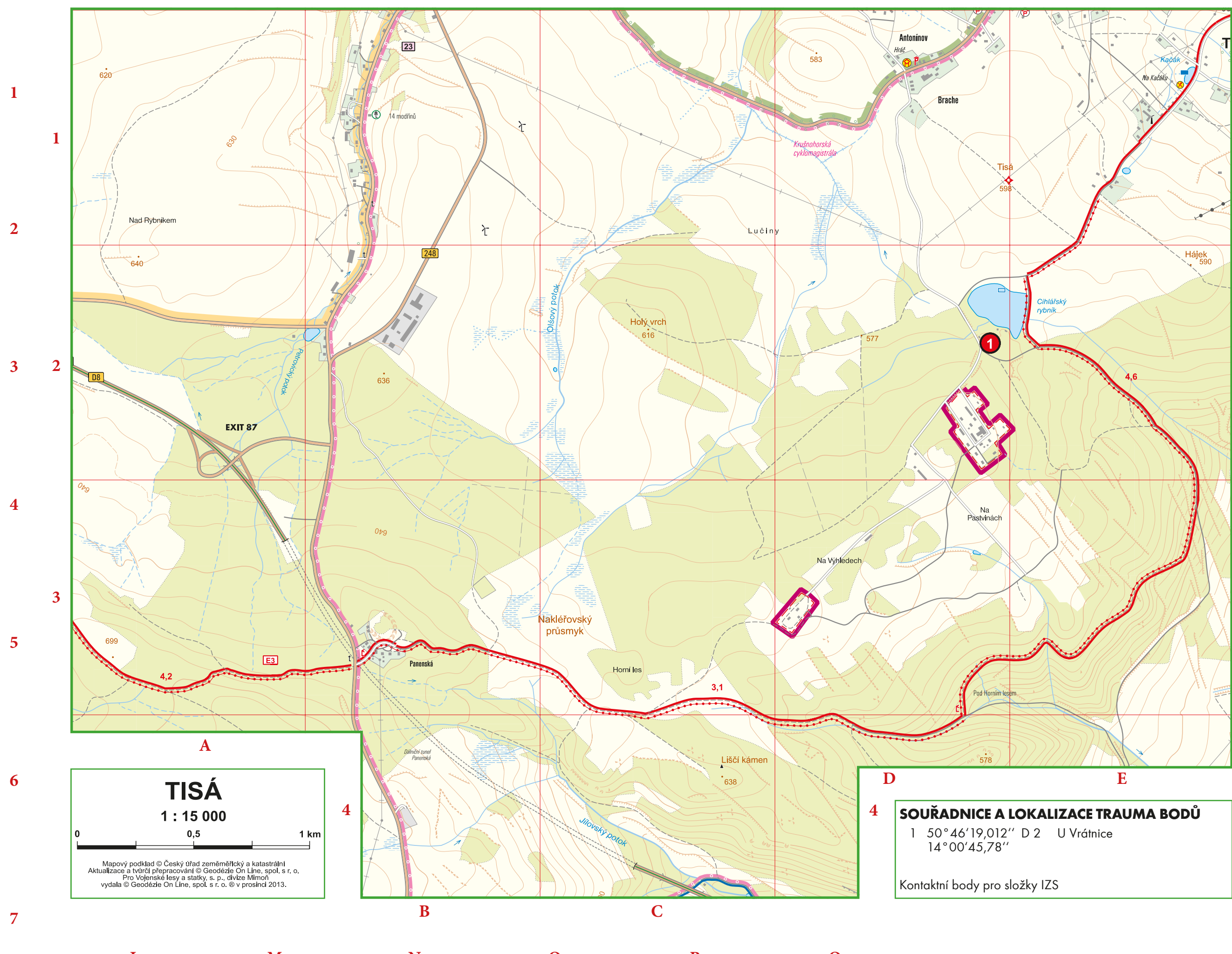
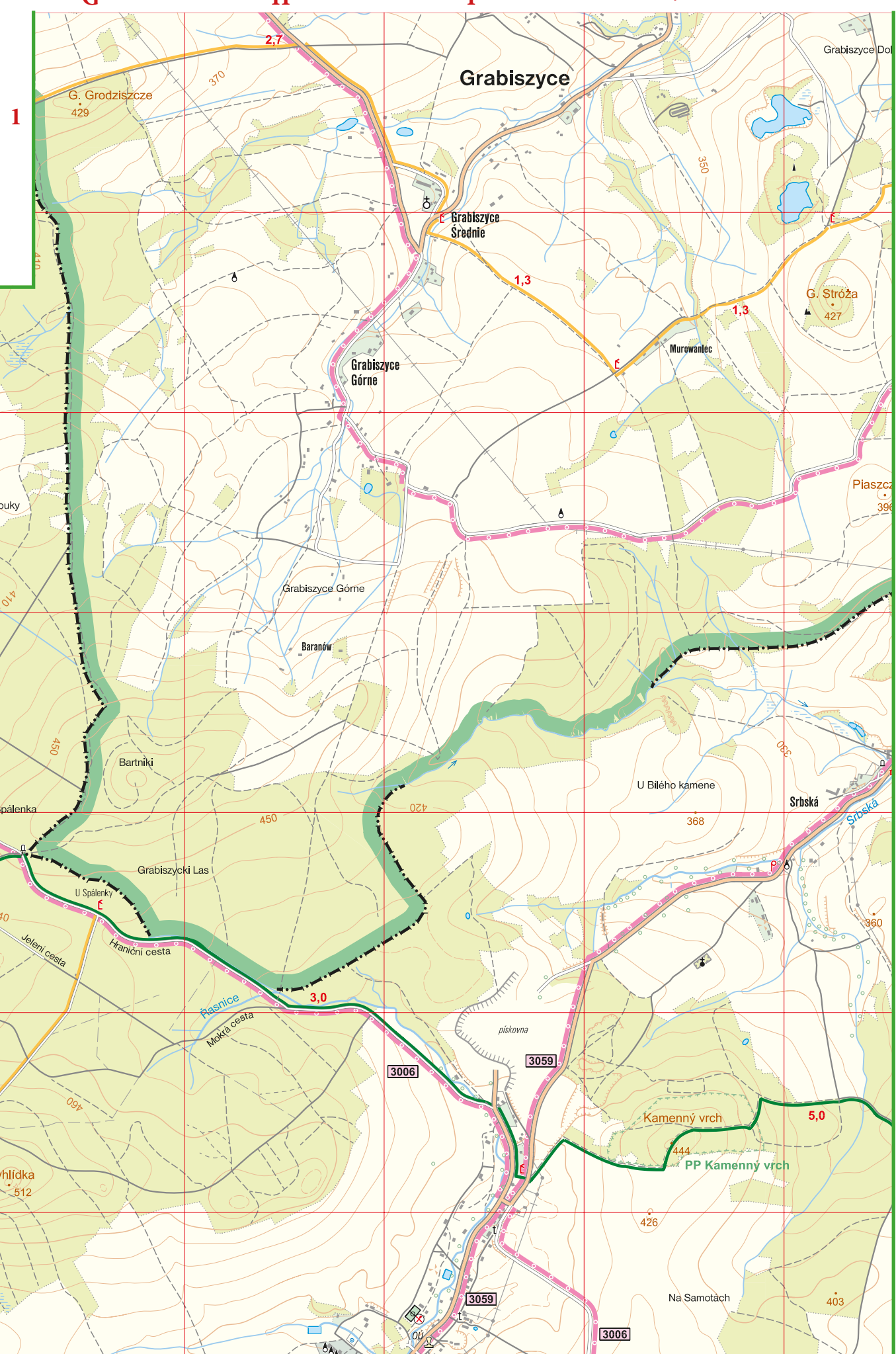
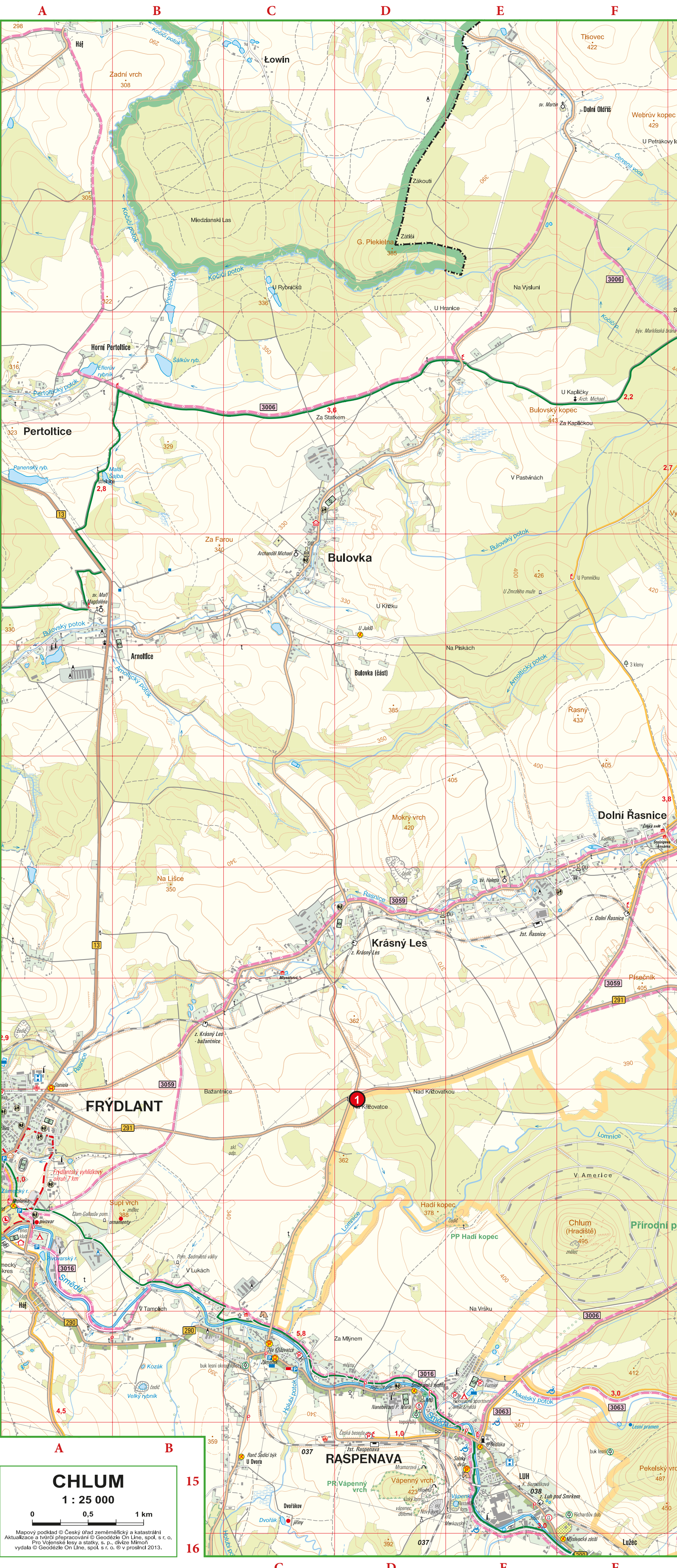


KONTAKTNÍ MÍSTA NA KOMUNIKACÍCH

VLS ČR, s. p., CHLUM, TISÁ



4 SOUŘADNICE A LOKALIZACE TRAUMA BODŮ
 1 50°46'19,012" D 2 U Vrátnice
 14°00'45,78"

Kontaktní body pro složky IZS

SOUŘADNICE A LOKALIZACE TRAUMA BODŮ
 1 50°55'29,76" D 12 U Křížku
 15°07'39,61"
 2 50°54'32,63" G 13 U Raspenavské brány
 15°10'06,05"
 3 50°55'17,96" G 12 U Vrátnice
 15°10'44,22"
 4 50°54'01,95" G 14 Peklo
 15°10'43,77"

Kontaktní body pro složky IZS



VYSVĚLIVKY

Kontaktní body pro složky IZS:
 Kontaktní body v možném čerpání vody
 zdravotní střed., lékárna; hasiči
 vstřícnost po 5 a 10 m; skály
 výškový bod; lomová stěna; lom
 jeskyně; pleviš; stola mimo provoz
 pramen; studánka; studna; vodopád
 místo ke koupání; koupaliště; krytý bazén
 vodopád; lázně; les; plot; zahrada; soot; park
 hranice CHKO - zakázaného území
 příř. rezerv.; národní; příř. pam.; - národní
 příř. zajišťovací; klidová zóna
 alej - významná; strom památný; - chráněný
 silnice I. a II. třídy; zřez; čerpací stanice
 cestovní středisko; zátoka vjezdů; cyklistů
 cesta zpevněná; - nepevněná; pěšina
 železnice; stanice; zastávka; vlečka; vlek
 elektrické vedení; sluneční elektrárna
 věžová stavba; vysílač; mlyn vodní
 klížák; kaple; kostel; - ruina
 boží muka; pomník; rozhled; rozhledna
 altánek; hrad; mlýnský
 zónská osada; hráz; - býv.; hist. opev.; bunkr
 lidová architektura; zajišťovací; - technická
 přístřešek; turist. odpovídající; - kryté
 ubytovna; penzion; - se stravováním; hotel
 jiné ubytování; motel; útulek; policie
 hospoda; restaurace; informační; parkoviště
 koupaliště; krytý bazén; hřiště
 turistické značené trasy; - místní
 nouzová stezka; informační tabule
 cyklostezka; cykl. trasy; místní inlin brusle
 hypotezky; jezdecký
 vycházející lyž. tras; lyžařské trasy