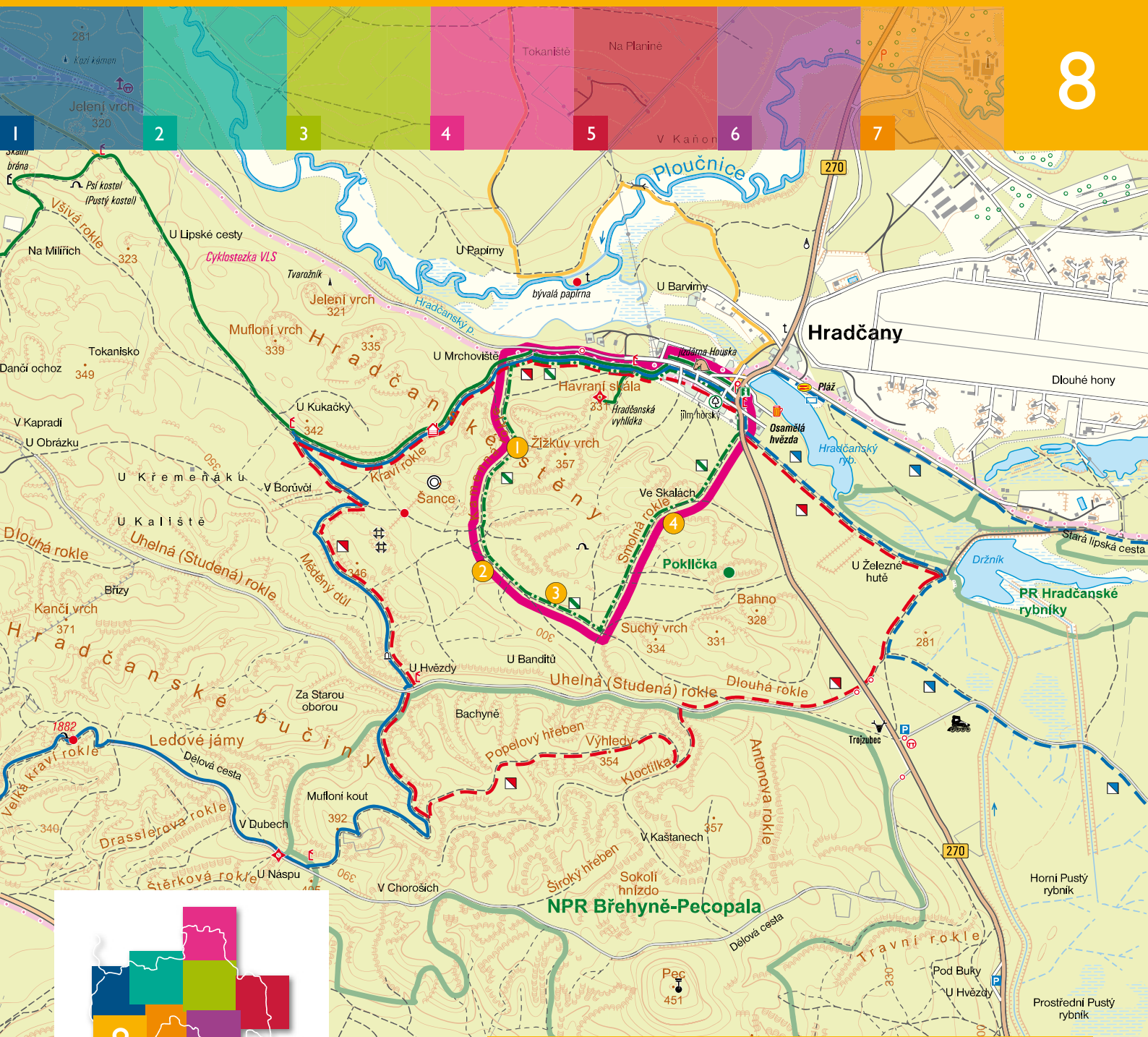


NAUČNÁ STEZKA JEŘÁB

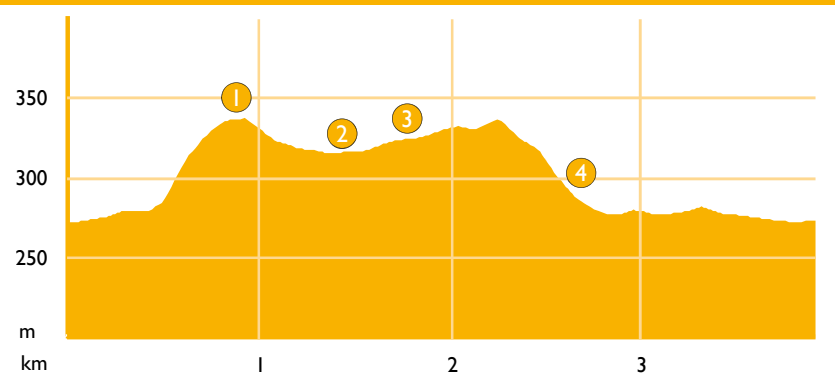
MÁCHŮV KRAJ / Turistický výlet / 3,9 km



8



Výškový profil trasy



Průběh trasy			
Km	Trasa	Směr	Popis úseku
0,0		✓	Hradčany, IC
0,5		✓	Pod Havraní skálou
1,0		◀	Kamenná rokle
2,6		◀	Smolná rokle
3,9			Hradčany, IC

NPR Břehyně-Pecopala

NAUČNÁ STEZKA JEŘÁB

MÁCHŮV KRAJ / Turistický výlet / 3,9 km

Hradčany > Pod Havraní skálou > Kamenná rokle > Smolná rokle > Hradčany


Na výlet se vydáme od Informačního centra **Hradčany** západním směrem po trase značené symbolem naučné stezky a místním značením tras pro pěší (tabulky VLS). Asi po kilometru odbočíme vlevo a vystoupáme Kamennou roklí na hřeben **Hradčanských stěn**. Na západním úpatí Suchého vrchu odbočíme vlevo a Smolnou roklí se vrátíme zpět do **Hradčan**.

NS Jeřáb >

Naučná stezka Jeřáb byla vybudována Vojenskými lesy a statky ČR a pojmenována podle vzácného Jeřába popelavého (*Grus grus*). Na stezce je umístěno osm informačních panelů, jeden u informačního centra a sedm po cestě, které nás seznámí s živou i neživou přírodou Ralska.

Hradčany

Osada Ralska zmiňována roku 1711 jako Kummer s dřevozpracujícím průmyslem. Od roku 1905 rekreační letovisko s plovárnou na břehu rybníka, později postaveny hotely a restaurace. Obec byla dlouhé roky vojenskou základnou.



Hradčanské letiště bylo vybudováno německou armádou v březnu 1945. Po válce využívané československou armádou, kterou nahradili přes odpor zdejší posádky 22. srpna 1968 sovětská armáda. Letiště bylo zrušeno v roce 1992 a dodnes se hledá jeho další využití, jedním z projektů je výroba solární energie. Letiště je pravidelně využíváno tunikovými jezdci pro pořádání Mimoňských válek.

Hradčanské stěny >

Součást Hradčanské pahorkatiny s řadou zajímavých skalních útvarů a roklí. Do počátku 17. století bylo území útočištěm medvědů, do poloviny 18. století vlků a rysů, od dru-

hé poloviny 18. století součástí Valdštejnské obory s rozlohou 3 405 ha zabírající území od Dvoudomí, Senné Brány až po Strážov. V roce 1945 byla obora zrušena a v letech 1977–1978 vybudována obora Vojenských lesů a statků s výměrou 533 ha.

Havraní skála s Hradčanskou vyhlídkou

Skalnatá vyhlídka s pěkným výhledem na Hradčany ve výšce 331 m n. m.

