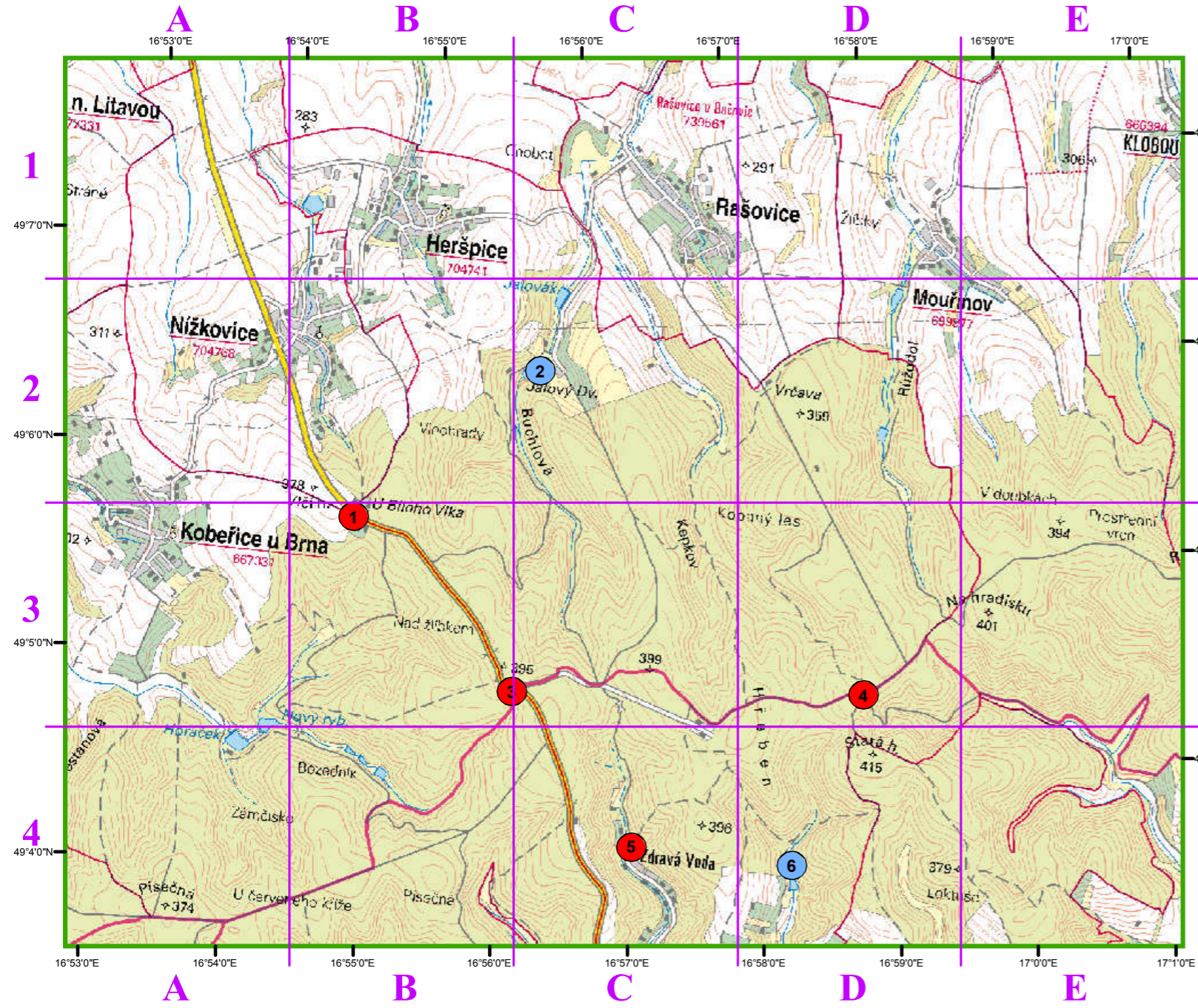


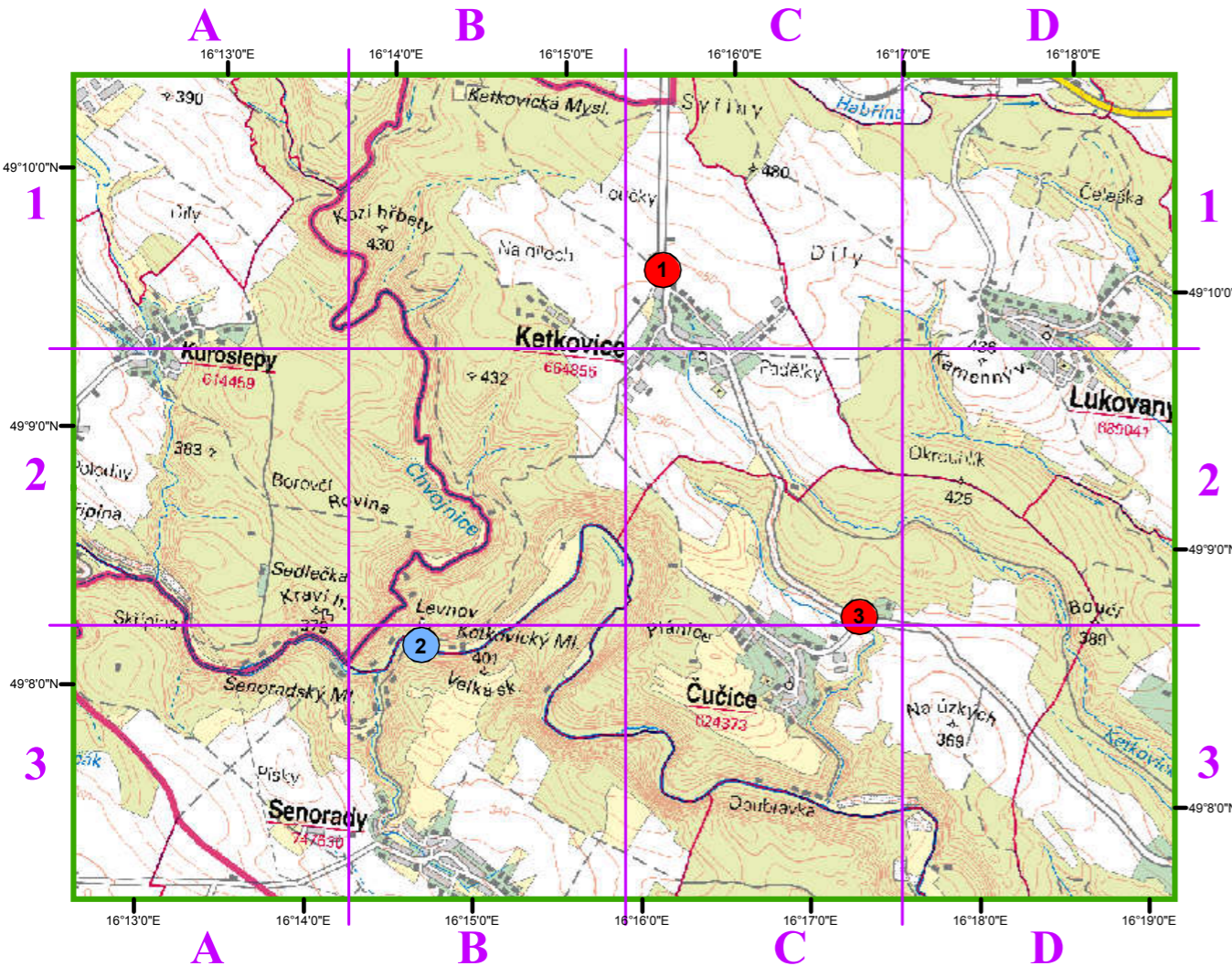
## SLAVKOV



- |   |           |    |                              |
|---|-----------|----|------------------------------|
| 1 | 49°05'44" | B3 | Hájenska Bílý Vlč            |
|   | 16°54'35" |    |                              |
| 2 | 49°06'35" | C2 | Jalový Dvůr - rybník 500 m   |
|   | 16°55'56" |    |                              |
| 3 | 49°04'58" | B3 | Křižovatka U Červeného kříže |
|   | 16°55'55" |    |                              |
| 4 | 49°05'08" | D3 | Křižovatka U andělíčka       |
|   | 16°58'28" |    |                              |
| 5 | 49°04'17" | C4 | Zdravá Voda                  |
|   | 16°56'52" |    |                              |
| 6 | 49°04'14" | D4 | Rybník                       |
|   | 16°58'04" |    |                              |

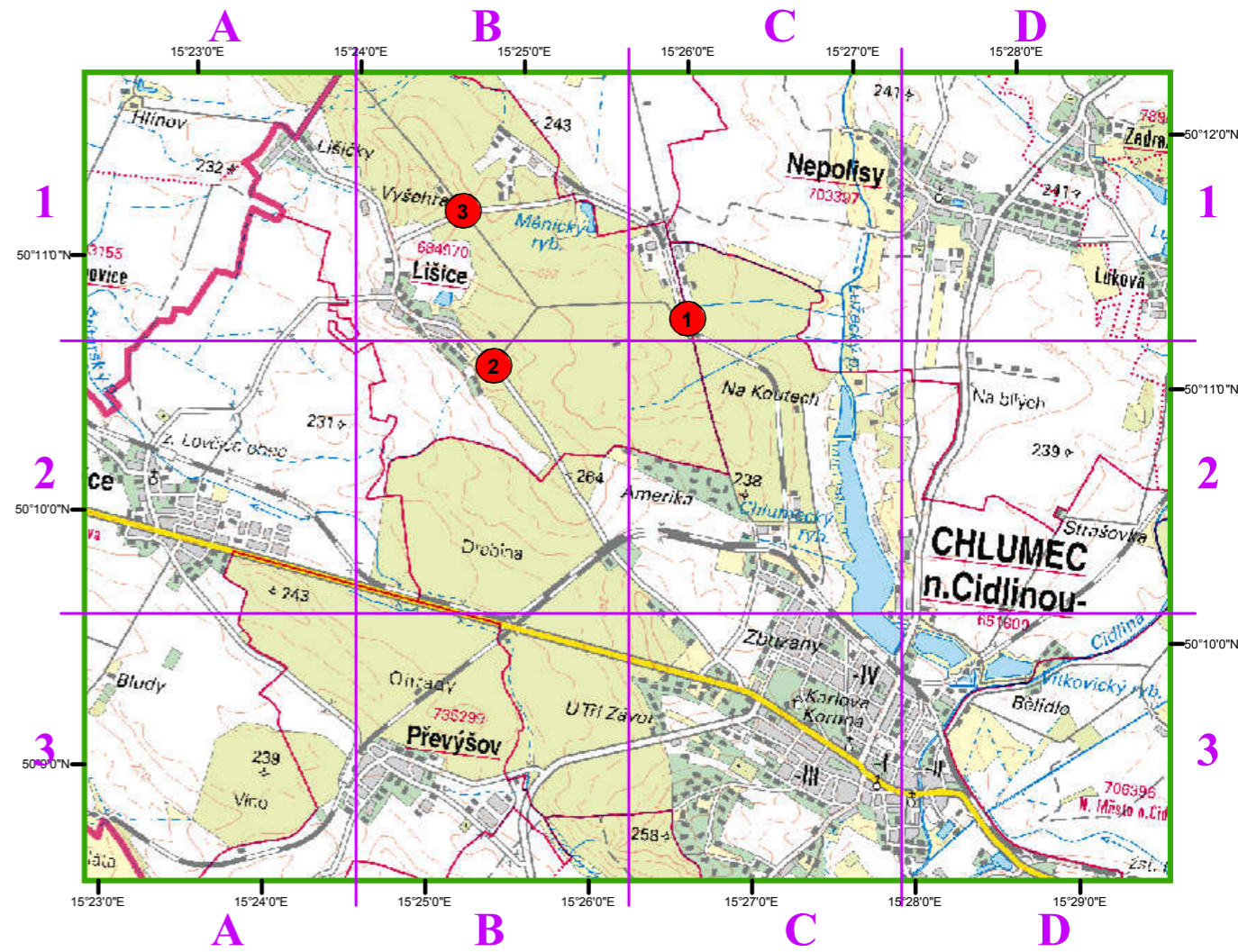
- Kontaktní body pro složky IZS
- Kontaktní body s možností čerpání vody

## KETKOVICE



- |   |           |    |                           |
|---|-----------|----|---------------------------|
| 1 | 49°09'51" | C1 | Hájovna Ketkovice         |
|   | 16°15'36" |    |                           |
| 2 | 49°08'16" | B3 | Most u Ketkovického mlýna |
|   | 16°14'25" |    |                           |
| 3 | 49°08'33" | C2 | Křižovatka Čučice         |
|   | 16°17'02" |    |                           |

## LIŠICE



- |   |           |    |                     |
|---|-----------|----|---------------------|
| 1 | 50°11'01" | C1 | Hlavní brána        |
|   | 15°26'05" |    | průmyslové zóny     |
| 2 | 50°10'43" | B2 | Brána v oddělení 11 |
|   | 15°24'57" |    |                     |
| 3 | 50°11'22" | B1 | Hájenska Vyšehrad   |
|   | 15°24'34" |    |                     |